



## GSAA: Štatistika k 8.12.2017

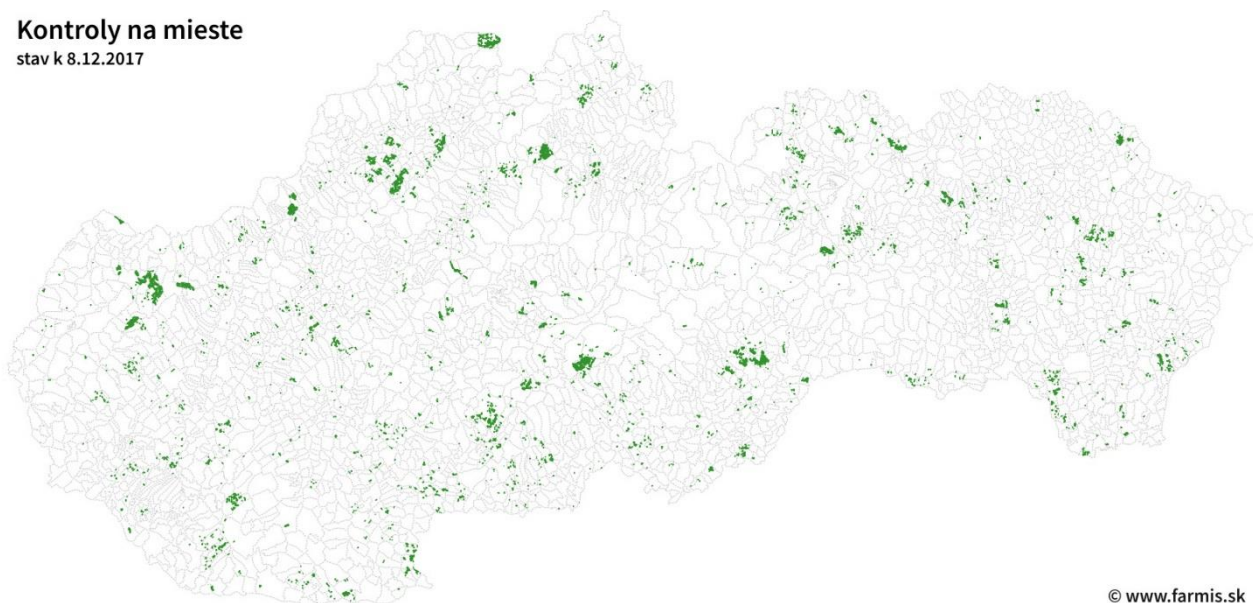
### 1. Počet subjektov a výmera

	Počet subjektov	Výmera	na subjekt	Plodín (parciel)
15.5.2017 (údaje VÚPOP)	6 113	1 571 572 ha	257,09 ha	
26.11.2017	7 595	1 595 071 ha	210,02 ha	150 916
8.12.2017	7 659	1 601 005 ha	209,04 ha	151 644

### 2. Kontroly na mieste (zakreslené v GSAA)

	Subjektov	Plodín (parciel)	Výmera
26.11.2017	491	4 572	21 955,35 ha
8.12.2017	630	5 906	28 491,52 ha

**Kontroly na mieste**  
stav k 8.12.2017



### 3. Diaľkový prieskum zeme (zakreslené v GSAA)

	Subjektov	Plodín (parciel)	Výmera
26.11.2017	1 354	9 082	79 672,85 ha
8.12.2017	1 349	9 259	79 712,27 ha

Pravdepodobne korekcia po prerokovaní s užívateľmi

#### Diaľkový prieskum zeme stav k 8.12.2017

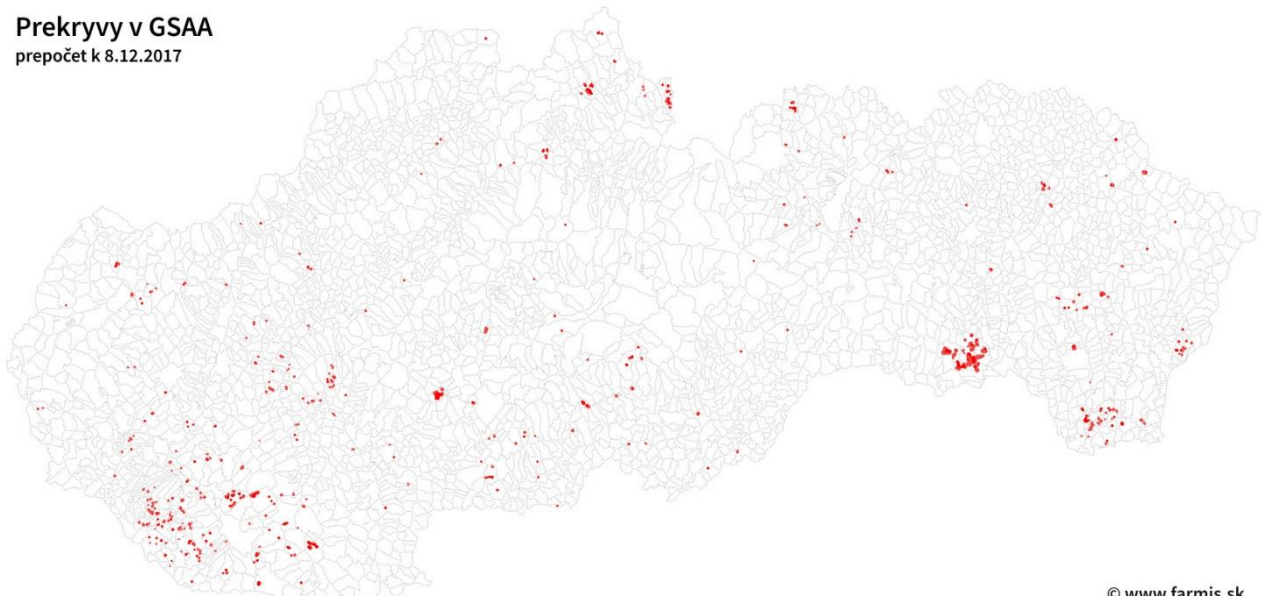


© www.farmis.sk

### 4. Prekryvy v GSAA

	Subjektov	Počet	Výmera	Priemer	Medián	1. kvartil	3. kvartil
15.11.2017	787	1455	2 582,96 ha	1,77 ha	0,31 ha	0,10 ha	0,90 ha
24.11.2017	620	1254	2 252,96 ha	1,79 ha	0,33 ha	0,11 ha	0,97 ha
8.12.2017	555	1098	1 776,07 ha	1,62 ha	0,30 ha	0,10 ha	0,87 ha

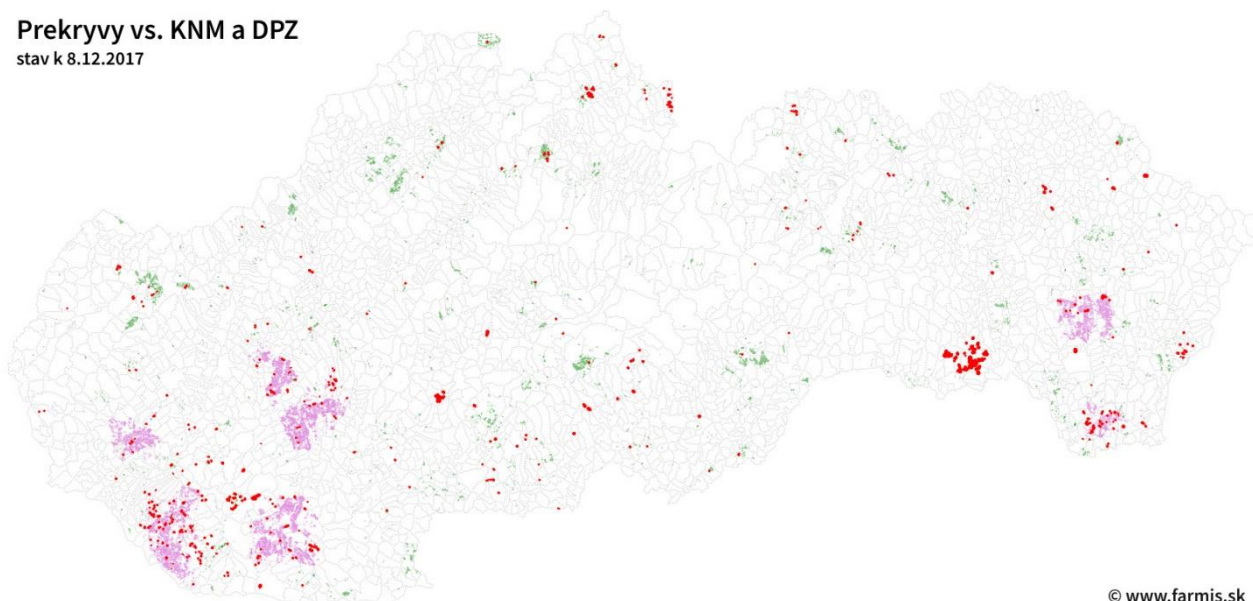
#### Prekryvy v GSAA prepočet k 8.12.2017



© www.farmis.sk

## 5. Porovnanie s kontrolami na mieste a diaľkovým prieskumom zeme

**Prekryvy vs. KNM a DPZ**  
stav k 8.12.2017



© www.farmis.sk

Na mape je vidieť, že veľká časť prekryvov, ktoré sú stále v GSAA je práve na miestach, kde bol vykonaný diaľkový prieskum zeme alebo prebehla kontrola na mieste. Z týchto dôvodov VÚPOP prekreslil hranice užívania (podľa výsledku KNM a DPZ), čo mohlo zapríčiniť vznik nových prekryvov. PPA na vznik nových prekryvov poľnohospodárske subjekty neupozorňuje, preto je možné predpokladať, že veľká časť subjektov o nich nemá vedomosť. Pre kampaň 2018 chystáme službu, ktorá bude na tieto problémy automaticky upozorňovať.

Spracované spoločnosťou **ICS Production s.r.o.**  
[farmis@farmis.sk](mailto:farmis@farmis.sk) | [www.farmis.sk](http://www.farmis.sk) | [www.gsaa.sk](http://www.gsaa.sk)